


Документ подписан простой электронной подписью
Информация о владельце:
ФИО: Бойко Елена Григорьевна
Должность: Ректор
Дата подписания: 04.10.2024 10:16:29
Уникальный программный ключ:
e69eb689122030af7d22cc354bf0eb9d453ecf8f

Министерство науки и высшего образования РФ
ФГБОУ ВО Государственный аграрный университет Северного Зауралья
Агротехнологический институт
Кафедра землеустройства и кадастров

«Утверждаю»
Заведующий кафедрой

Е.П. Евтушкова
«31» мая 2024 г.

**ПРОГРАММА ПРОИЗВОДСТВЕННОЙ ПРАКТИКИ
(ТЕХНОЛОГИЧЕСКАЯ 2)**

для направления подготовки 21.03.02 Землеустройство и кадастры
профиль Земельный кадастр

Уровень высшего образования – магистратура

Форма обучения – очная, заочная

При разработке рабочей программы учебной дисциплины в основу положены:

- 1) ФГОС ВО по направлению подготовки (специальности) 21.04.02 Землеустройство и кадастры утвержденный Министерством науки и высшего образования РФ «11» августа 2020 г., приказ № 945.
- 2) Учебный план основной образовательной программы 21.04.02 Землеустройство и кадастры по программе «Землепользование: организация, оценка и управление» одобрен Ученым советом ФГБОУ ВО ГАУ Северного Зауралья от «31» мая 2024 г. Протокол № 14.

Рабочая программа учебной дисциплины одобрена на заседании кафедры землеустройства и кадастров АТИ ГАУ Северного Зауралья от «31» мая 2024 г. Протокол № 10.

Заведующий кафедрой Землеустройства и кадастров,
к. с.-х. н, доцент



Е.П. Евтушкова

Рабочая программа учебной дисциплины одобрена методической комиссией Агротехнологического института ГАУ Северного Зауралья от «31» мая 2024 г. Протокол №8.

Председатель методической комиссии института _____



Т.В. Симакова


Разработчики:

Ямова А.А., ст. преподаватель

Евтушкова Е.П., доцент, к.с.-х.н.

Толстов В.Б., генеральный директор ООО «НПФ Сфера-Т»

Директор института: _____



М.А. Коноплин

1. Вид практики, способ и форма ее проведения

Вид практики: *производственная*

Тип практики: *технологическая*

Форма проведения – непрерывная, выездная; стационарная.

2. Перечень планируемых результатов обучения при прохождении практики, соотнесенные с планируемыми результатами освоения образовательной программы

Коды компетенции	Результаты освоения	Индикатор достижения компетенции	Перечень планируемых результатов обучения дисциплине
ОПК-2	Способен разрабатывать научно-техническую, проектную и служебную документацию, оформлять научно-технические отчеты, обзоры, публикации, рецензии в области землеустройства и кадастров с применением геоинформационных систем и современных технологий	ИД-5 _{ОПК-2} Обрабатывает, анализирует и систематизирует данные, полученные в результате землеустроительных работ; применяет научно-техническую, проектную и служебную документацию для оформления научно-технических отчетов, обзоров, публикаций, рецензий в области землеустройства и кадастров	Знать: правовые основы землеустройства и кадастров; научно-техническую, проектную и служебную документацию в области землеустройства и кадастров
			Уметь: оформлять научно-технические отчеты, обзоры, публикации, рецензии в области землеустройства и кадастров с применением геоинформационных систем и современных технологий
			Владеть: навыками работы с научно-технической, проектной документацией; владеет навыками оформления научно-технических отчетов, рецензий в области землеустройства и кадастров с применением геоинформационных систем и современных технологий
ОПК-4	Способен определять методы, технологии выполнения исследований, оценивать и обосновывать результаты научных разработок в землеустройстве, кадастрах и смежных областях	ИД-3 _{ОПК-4} Определяет методы и технологии выполнения исследований, оценивает и обосновывает результаты научных разработок в землеустройстве, кадастрах и смежных областях	Знает: методы и технологии для выполнения исследований, научных разработок в землеустройстве, кадастрах и смежных областях
			Умеет: оценивать и обосновывать результаты научных разработок
			Владеет: методикой оформления результатов научных разработок в землеустройстве, кадастрах и смежных областях

3. Место практики в структуре образовательной программы

Данная производственная практика относится к *Блоку 2* обязательной части образовательной программы.

Производственная (технологическая) практика проводится на 1 курсе во 2 семестре (очная, заочная формы обучения).

4. Объем практик

Общая трудоемкость производственной практики (технологическая практика) составляет 540 часа (15 зачетных единиц)

Вид учебной работы	Форма обучения	
	очная	заочная
Вводная лекция	2	2

Практические занятия	5,5	5,5
Самостоятельная работа (всего)	532,5	532,5
<i>В том числе:</i>	-	-
Индивидуальное задание	4	4
Ведение первичной отчетной документации	34	34
Сбор информации	160	160
Написание дневника	100	100
Написание отчета	170	170
Подготовка к защите отчета	60	60
Защита отчета	4,5	4,5
Вид промежуточной аттестации	зачет	зачет
Общая трудоемкость	540 час. 15 з.е.	540 час. 15 з.е.

5. Содержание практики

5.1. Содержание разделов практики

№ п/п	Наименование раздела практики	Содержание раздела
1	2	3
1	Подготовительный этап	Обустройство на базе практики. Инструктаж по технике безопасности. Ознакомление с местом проведения практики. Знакомство с основными направлениями деятельности предприятия. Изучение методической и научной литературы.
2	Основной этап	Освоение сложившейся организационной структуры и правового статуса предприятия или организации. Ознакомление с режимом труда и должностными обязанностями специалистов основных производственных отделов. <i>Полевые работы</i> Изучение основных видов работ. Непосредственное участие в выполнении одного или нескольких видов работ на конкретном объекте. <i>Камеральные работы</i> Использование методов проектирования в кадастре, геодезии, землеустройстве и картографии, использование методов технико-экономических расчетов (обоснование проектных решений).
3	Заключительный этап	Обработка материалов. Формулировка выводов, заключений и рекомендаций, внедрение результатов исследований. Оформление результатов практики в виде отчета.

5.2. Учебно-методическое обеспечение самостоятельной работы обучающихся

очная форма обучения

№ п/п	№ семестра	Наименование раздела практики	Виды СР	Всего часов	Вид контроля
1	2	3	4	5	6
1	4	Подготовительный этап	Подготовка отчета	107,5	зачет
2		Основной этап	Подготовка отчета	247,5	зачет
3		Заключительный этап	Подготовка отчета	177,5	зачет
ИТОГО:				532,5	

**Учебно-методическое обеспечение самостоятельной работы обучающихся
заочная форма обучения**

№ п/п	№ семестра	Наименование раздела практики	Виды СР	Всего часов	Вид контроля
1	2	3	4	5	6
1	5	Подготовительный этап	Подготовка отчета	107,5	зачет
2		Основной этап	Подготовка отчета	247,5	зачет
3		Заключительный этап	Подготовка отчета	177,5	зачет
ИТОГО:				532,5	

5.2.1. Учебно-методические материалы для самостоятельной работы:

1. Стандарт предприятия: Общие требования к разработке и оформлению документации по направлению подготовки бакалавриата 21.03.02 «Землеустройство и кадастры» и магистратуры 21.04.02 «Землеустройство и кадастры» / Е.П. Евтушкова, М.А. Коноплин, Т.В. Симакова [и др.]. – Тюмень: Государственный аграрный университет Северного Зауралья, 2017. – 200 с. (15 экз. в библиотеке 7-го корпуса).

2. Основы картографии: Учебное пособие. – Тюмень: Государственный аграрный университет Северного Зауралья, 2021. – 194 с. Режим доступа: <https://e.lanbook.com/book/190123>

3. ГИС-технологии в землеустройстве и кадастре / А.В. Симаков, Т.В. Симакова, Е.П. Евтушкова [и др.]; Федеральное государственное бюджетное учреждение Государственный аграрный университет Северного Зауралья. – Тюмень: Государственный аграрный университет Северного Зауралья, 2022. – 254 с. Режим доступа: <https://e.lanbook.com/book/255965>

6. Формы отчетности по практике

По результатам практики, обучающиеся должны представить отчет. Отчет по практике должен быть выполнен с соблюдением требованиям, изложенным в ФОСе (указаны в приложении 1).

7. Фонд оценочных средств для проведения промежуточной аттестации обучающихся по практике

7.1. Перечень компетенций и оценочные средства индикатора достижения компетенций

Коды компетенции	Индикатор достижения компетенции	Перечень планируемых результатов обучения по дисциплине	Наименование оценочного средства
ОПК-2	ИД-5 _{ОПК-2} Обрабатывает, анализирует и систематизирует данные, полученные в результате землеустроительных работ; применяет и проверяет полноту и достоверность землеустроительной и кадастровой документации; применяет научно-техническую, проектную и служебную документацию для оформления научно-технических отчетов, обзоров, публикаций, рецензий в области землеустройства и кадастров	Знать: теоретические, практические и нормативно-законодательные основы ведения землеустройства и кадастров; порядок и особенности работы современного оборудования и приборов применяемых в землеустройстве и кадастрах Уметь: внедрять в практику современные методы производства землеустроительных и кадастровых работ; оформлять землеустроительные и кадастровые материалы и документы; оформлять научно-технические отчеты, обзоры, публикации, рецензии с применением геоинформационных систем и современных технологий Владеть: землеустроительной и кадастровой документацией; научно-технической, проектной документацией; владеет навыками оформления научно-технических отчетов, рецензий в области землеустройства и кадастров с применением геоинформационных систем и современных технологий	Вопросы к зачету
ОПК-4	ИД-3 _{ОПК-4} Определяет методы и технологии выполнения исследований, оценивает и обосновывает результаты научных разработок в землеустройстве, кадастрах и смежных областях	Знать: методы и технологии для выполнения исследований, научных разработок в землеустройстве, кадастрах и смежных областях Уметь: оценивать и обосновывать результаты научных разработок Владеть: навыками оформления результатов научных разработок в землеустройстве, кадастрах и смежных областях	Вопросы к зачету

7.2. Шкала оценивания зачета по производственной практике

Оценка	Описание
«Зачтено»	Обучающейся дает правильные ответы на теоретические вопросы и решает технологические задачи. Свободно владеет материалом о предприятии, организации технологических процессов. Материал излагает в логической последовательности, аргументировано. Дневник и отчет сдан в установленные сроки с полным изложением информации о всех видах производственных работ (кадастровые, геодезические, топографические работы). Имеется подпись руководителя практики от предприятия и университета.
«Не зачтено»	Обучающейся не дает правильные ответы на теоретические вопросы и не решает технологические задачи. Не продемонстрировано умение излагать материал о предприятии, организации технологических процессов, которые излагает в логической последовательности, грамотным языком. Дневник и отчет не сдан в установленные сроки. Информация о производственных работах (кадастровые, геодезические, топографические работы) носит хаотичный характер. Имеется подпись руководителя практики от предприятия и университета.

7.3. Типовые контрольные задания или иные материалы:

Указаны в приложении 1.

8. Перечень учебной литературы и ресурсов сети «Интернет», необходимых для проведения практики

а) основная литература

1. Стандарт предприятия: Общие требования к разработке и оформлению документации по направлению подготовки бакалавриата 21.03.02 «Землеустройство и кадастры» и магистратуры 21.04.02 «Землеустройство и кадастры» / Е.П. Евтушкова, М.А. Коноплин, Т.В. Симакова [и др.]. – Тюмень: Государственный аграрный университет Северного Зауралья, 2017. – 200 с. (15 экз. в библиотеке 7-го корпуса).

2. Основы картографии: Учебное пособие. – Тюмень: Государственный аграрный университет Северного Зауралья, 2021. – 194 с. Режим доступа: <https://e.lanbook.com/book/190123>

3. ГИС-технологии в землеустройстве и кадастре / А.В. Симаков, Т.В. Симакова, Е.П. Евтушкова [и др.]; Федеральное государственное бюджетное учреждение Государственный аграрный университет Северного Зауралья. – Тюмень: Государственный аграрный университет Северного Зауралья, 2022. – 254 с. Режим доступа: <https://e.lanbook.com/book/255965>

4. Пантюшин В.А. Оперативное создание базы данных кадастрового учета по цифровым изображениям интернет-ресурсов: учебное пособие / В.А. Пантюшин. – Москва: Ай Пи Ар Медиа, 2022. – 100 с. – ISBN 978-5-4497-1519-7. – Текст: электронный // Цифровой образовательный ресурс IPR SMART : [сайт]. – URL: <https://www.iprbookshop.ru/117864.html>

5. Новое в землеустройстве, кадастрах и кадастровой деятельности: монография / О.В. Богданова, В.А. Бударова, А.В. Кряхтунов [и др.]; под редакцией А.В. Кряхтунова. – Тюмень: Тюменский индустриальный университет, 2021. – 221 с. – ISBN 978-5-9961-2548-7. – Текст: электронный // Цифровой образовательный ресурс IPR SMART: [сайт]. – Режим доступа: <https://www.iprbookshop.ru/122419.html>

6. Методика научных исследований в землеустройстве и кадастрах: практикум: учебное пособие / Т.В. Ноженко, Л.В. Омелянюк, Ю.С. Юсова, Т.А. Чижикова. – Омск : Омский ГАУ, 2018. – 143 с. – ISBN 978-5-89764-757-6. – Текст: электронный / Лань: электронно-библиотечная система. – Режим доступа: <https://e.lanbook.com/book/113354>

б) дополнительная литература

1. Боровских О.Н. Типология, регистрация и налогообложение объектов недвижимости: учебное пособие для СПО / О. Н. Боровских, А. Х. Евстафьева, Е. С. Матвеева. – Москва: Ай Пи Ар Медиа, 2022. – 215 с. — ISBN 978-5-4497-1506-7. – Текст: электронный // Цифровой образовательный ресурс IPR SMART: [сайт]. – URL: <https://www.iprbookshop.ru/116489.html>

2. Землеустройство, кадастр и мониторинг земель [Текст]: научно-практический ежемесячный журнал/ Издательский Дом «Панорама». – Москва: Политэкономиздат. – Включен в Перечень ВАК. – Выходит ежемесячно. – ISSN 2074-7977 Шифр: 3789287 (Журнал).

3. Боровских, О.Н. Типология, регистрация и налогообложение объектов недвижимости: учебное пособие для СПО / О.Н. Боровских, А.Х. Евстафьева, Е.С. Матвеева. – Москва: Ай Пи Ар Медиа, 2022. – 215 с. – ISBN 978-5-4497-1506-7. – Текст : электронный // Цифровой образовательный ресурс IPR SMART : [сайт]. – URL: <https://www.iprbookshop.ru/116489.html>

4. Новое в землеустройстве, кадастрах и кадастровой деятельности: монография / О.В. Богданова, В.А. Бударова, А.В. Кряхтунов [и др.]; под редакцией А.В. Кряхтунова. – Тюмень: Тюменский индустриальный университет, 2021. – 221 с. – ISBN 978-5-9961-2548-7. – Текст: электронный // Цифровой образовательный ресурс IPR SMART: [сайт]. – URL: <https://www.iprbookshop.ru/122419.html>

5. Харитонов А.А. Современные проблемы кадастра и мониторинга земель [Электронный ресурс]: учебное пособие / А.А. Харитонов [и др.]. – Электрон. текстовые данные. – Воронеж: Воронежский Государственный Аграрный Университет им. Императора Петра Первого, 2015. – 243 с. – 2227-8397. – Режим доступа: <http://www.iprbookshop.ru/72753.html>

в) Ресурсы сети «Интернет»

1. <http://www.emanual.ru> – учебники в электронном виде.
2. <http://www.my-schop.ru> – Издательство «Лань»
3. <http://www.iprbookshop.ru> «IPRSMART»
4. <https://elibrary.ru/> – научная электронная библиотека «eLIBRARY»
5. <http://www.consultant.ru> – правовая поддержка «КонсультантПлюс»
6. <http://www.rosreestr.ru> – Федеральная служба государственной регистрации, кадастра и картографии (Росреестр)
7. <http://www.mcx.ru> / Официальный сайт Министерства сельского хозяйства Российской Федерации.
8. <http://www.economy.gov.ru> / Официальный сайт Министерства экономического развития Российской Федерации.
9. <http://www.kadastr.ru> / Официальный сайт Федерального агентства кадастра объектов недвижимости Российской Федерации.
10. <http://www.mgi.ru> / Официальный сайт Федерального агентства по управлению государственным имуществом Российской Федерации
11. <http://www.roskadastr.ru> / www.mgi.ru / Официальный сайт некоммерческого партнерства «Кадастровые инженеры».
12. <http://www.gisa.ru> / Официальный сайт ГИС-ассоциации.

Базы данных и поисковые системы:

- www.geo-science.ru / Науки о Земле – Geo-Science
- www.geoprofi.ru / Журнал «Геопрофи»
- www.gisa.ru / ГИС Ассоциация
- <https://www.tsaa.ru/obuchayushhimsya/biblioteka/mediaresursyi> / Медиаресурсы ГАУ Серного Зауралья
- <https://www.tsaa.ru/nauka/redakcionno-izdatelskaya-deyatelnost/nauchnyie-zhurnalyi-universiteta> / научные журналы ГАУ Серного Зауралья

9. Перечень информационных технологий, используемых при проведении практики, включая перечень программного обеспечения и информационных справочных систем

Компьютерная техника с подключением к сети «Интернет» и доступом в электронную информационно-образовательную среду; компьютеры системный блок Тип 1 ShvacherPro (10 шт.), экран переносной DraperDiplomat. Проектор мультимедийный SanyoPLS-SU51 (переносной); ноутбук ACERTravelMate 2440.

Демонстрационное оборудование: видеопроектор EpsonEB-S18(переносной); ноутбук LenovoIdeaPadG510.

Программные продукты:

MicrosoftWindows 11, Сублицензионный договор №341/17 от 29/12/2017;

Microsoft Office 2013 Standard, Microsoft Open License – 66914978;

AutoCAD 18 Образовательная Сетевая Лицензия Auto Desk (Autodesk LICENSE AND SERVICES AGREEMENT);

ГИС MapInfoPro 16.0 для Windows (рус.), объемная лицензия.

Лицензионный договор № 49/2018;

Открытый доступ:

- QGIS - свободная кроссплатформенная геоинформационная система;

- полнофункциональная версия Аксиомы, ГИС для образовательных и научных целей;

- Google Планета Земля (GoogleEarth), ГИС для образовательных и научных целей.

Справочно-правовая система «Техэксперт», Договор о информационной поддержке от 31.01.2022 г.

10. Описание материально-технической базы, необходимой для проведения практики

7-411 Компьютерный класс, кабинет автоматизации кадастровых, землеустроительных работ, ГИС кафедры землеустройства и кадастров, для самостоятельной работы, проведения занятий семинарского типа, групповых и индивидуальных консультаций, текущего контроля и промежуточной аттестации (15 посадочных мест). Специализированная мебель.

Демонстрационное оборудование: видеопроектор Epson EB-S18 (переносной),

Проектор мультимедийный Sanyo PLS-SU51 (переносной), ноутбуки ACER Travel Mate 2440 и LenovoIdea Pad G510, экран переносной Draper Diplomat;

Технические средства обучения:

Компьютеры – системный блок Тип 1 Shvacher Pro, монитор Samsung – 10 шт. Компьютерная техника с возможностью подключения к сети «Интернет» и обеспечением доступа в электронную информационно-образовательную среду организации.

Раздаточный материал: (табличные материалы, методические указания), презентации к лекционному материалу (слайд-лекции), топографические карты, планово-картографический материал, проекты).

7-405 Аудитория землеустройства, кадастра и мониторинга земель аудитория для занятий лекционного типа, занятий семинарского типа, курсового проектирования (выполнения курсовых работ), групповых и индивидуальных консультаций, текущего контроля и промежуточной аттестации (40 посадочных мест). Аудитория оснащена специализированной мебелью. Используется демонстрационное оборудование: видеопроектор Epson EB-S18(переносной), проектор мультимедийный Sanyo PLS-SU51(переносной), ноутбуки ACER Travel Mate 2440 и LenovoIdea Pad G510, экран переносной Draper Diplomat; учебно-наглядные пособия, плано-картографический материал юга Тюменской области.

Раздаточный материал: (табличные материалы, методические указания), презентации к лекционному материалу (слайд-лекции), топографические карты, планово-картографический материал, проекты).

11. Особенности освоения дисциплины для инвалидов и лиц с ограниченными возможностями здоровья

Обучение обучающихся с ограниченными возможностями здоровья при необходимости осуществляется на основе адаптированной рабочей программы с использованием специальных методов обучения и дидактических материалов, составленных с учетом особенностей психофизического развития, индивидуальных возможностей и состояния здоровья таких обучающихся (обучающегося).

В целях освоения учебной программы дисциплины инвалидами и лицами с ограниченными возможностями здоровья обеспечивается:

• для инвалидов и лиц с ограниченными возможностями здоровья по зрению: размещение в доступных для обучающихся, являющихся слепыми или слабовидящими, местах и в адаптированной форме справочной информации о расписании учебных занятий; присутствие ассистента, оказывающего обучающемуся необходимую помощь; выпуск альтернативных форматов методических материалов

(крупный шрифт или аудиофайлы), использование версии сайта для слабовидящих ЭБС IPR SMART и специального мобильного приложения IPR BOOKS WV-Reader (программы не визуального доступа к информации, предназначенной для мобильных устройств, работающих на операционной системе Android и iOS, которая не требует специально обученного ассистента, т.к. люди с ОВЗ по зрению работают со своим устройством привычным способом, используя специальные штатные программы для незрячих людей, с которыми IPR SMART WV-Reader имеет полную совместимость);

- для инвалидов и лиц с ограниченными возможностями здоровья по слуху: надлежащими звуковыми средствами воспроизведение информации;

- для инвалидов и лиц с ограниченными возможностями здоровья, имеющих нарушения опорно-двигательного аппарата: возможность беспрепятственного доступа обучающихся в учебные помещения, туалетные комнаты и другие помещения кафедры, а также пребывание в указанных помещениях.

Образование обучающихся с ограниченными возможностями здоровья может быть организовано как совместно с другими обучающимися, так и в отдельных группах или в отдельных организациях.

Министерство науки и высшего образования РФ
ФГБОУ ВО «Государственный аграрный университет Северного Зауралья»
Агротехнологический институт
Кафедра землеустройства и кадастров

ФОНД ОЦЕНОЧНЫХ СРЕДСТВ
ПО ПРОИЗВОДСТВЕННОЙ ПРАКТИКЕ
(ТЕХНОЛОГИЧЕСКАЯ 2)

для направления подготовки **21.04.02 Землеустройство и кадастры**

магистерская программа «Землепользование: организация, оценка и управление»


Уровень высшего образования – магистратура

Разработчики:

Ямова А.А., ст. преподаватель

Евтушкова Е.П., доцент, к.с.-х.н.

Толстов В.Б., генеральный директор ООО «НПФ Сфера-Т»

Утверждено на заседании кафедры
протокол № 10 от «31» мая 2024 г.
Заведующий кафедрой  Е.П. Евтушкова

Тюмень, 2024

КОНТРОЛЬНЫЕ ЗАДАНИЯ И ИНЫЕ МАТЕРИАЛЫ ОЦЕНКИ знаний, умений, навыков и (или) опыта деятельности, характеризующие этапы формирования компетенций в процессе прохождения производственной практики (технологическая 2)

1. Контрольные вопросы при защите отчета

<p>ОПК-2 Способен разрабатывать научно-техническую, проектную и служебную документацию, оформлять научно-технические отчеты, обзоры, публикации, рецензии в области землеустройства и кадастров с применением геоинформационных систем и современных технологий</p>	<ol style="list-style-type: none"> 1. Современные ГИС-технологии, используемые при разработке цифровых топографических планов (карт) на предприятии и в НИР. 2. Значение государственного кадастрового учета в системе управления земельными ресурсами. 3. Состав документов для регистрации и кадастрового учета земель. 4. Виды прав на землю в РФ. 5. Информационные технологии, которыми Вы овладели в ходе практики. 6. Программные средства, освоенные Вами и использованы в процессе прохождения практики? 7. Административные регламенты в сфере ведения ЕГРН. 8. Основные пакеты прикладных, офисных и других программ. 9. Место и роль географических информационных систем на предприятии. 10. Основные характеристики и назначение автоматизированных систем (АС) в практике осуществления землеустроительных работ. 11. Основные автоматизированные системы в землеустройстве. 12. Формирование картографических баз данных. 13. Технологическая схема работ автоматизированной системы проектирования в землеустройстве. 14. Эффективность внедрения АС в землеустройство и кадастровую деятельность. 15. Характеристика современного организационного механизма формирования ЕГКН. 16. Требования к составу и содержанию информации.
<p>ОПК-4 Способен определять методы, технологии выполнения исследований, оценивать и обосновывать результаты научных разработок в землеустройстве, кадастрах и смежных областях</p>	<ol style="list-style-type: none"> 1. Методы, технологии выполнения исследований. 2. Содержание межевого плана. 3. Основные нормативные правовые акты в области регулирования кадастровых отношений. 4. Функции Федеральной службы государственной регистрации, кадастра и картографии. 5. Ограничение права собственности на земельный участок. Примеры. 6. Ведение учета земель с использованием современных компьютерных технологий. 7. Определение: ранее учтенные объекты недвижимого имущества. 8. Геодезическая и картографическая основы, используемые на предприятии. 9. Основные технологические операции, процессы на предприятии. 10. Предложения по решению проблем или совершенствованию

	<p>технологических операций или процессов.</p> <p>11. Возможность реализации современных технологических процессов или операций на предприятии.</p> <p>12. Инструменты, применяемые при выполнении работ.</p> <p>13. Требования, предъявляемые к инструментам.</p> <p>14. Методика проведения проверок.</p> <p>15. Результаты проведения проверок и их анализ.</p> <p>16. Технические приемы выполнения работ.</p> <p>17. Порядок ведения полевой технической документации, требования к её ведению.</p> <p>18. Результаты оформления технической документации.</p> <p>19. Порядок обработки результатов полевых измерений.</p> <p>20. Контроль при обработке полевых измерений.</p> <p>21. Используемые программы для обработки полевых измерений.</p> <p>22. Общая характеристика объекта исследования.</p> <p>23. Цель и задачи выполняемого исследования.</p> <p>24. Научная новизна выполняемого научно-исследовательской работы.</p>
--	--

Критерии оценки защиты:

«зачтено»	<p>Обучающейся дает правильные ответы на теоретические вопросы и решает технологические задачи. Свободно владеет материалом о предприятии, организации технологических процессов. Материал излагает в логической последовательности, аргументировано.</p> <p>Дневник и отчет сдан в установленные сроки с полным изложением информации о всех видах производственных работ (кадастровые, геодезические, топографические работы). Имеется подпись руководителя практики от предприятия и университета.</p>
«не зачтено»	<p>Обучающейся не дает правильные ответы на теоретические вопросы и не решает технологические задачи. Не продемонстрировано умение излагать материал о предприятии, организации технологических процессов, которые излагает в логической последовательности, грамотным языком. Дневник и отчет не сдан в установленные сроки. Информация о производственных работах (кадастровые, геодезические, топографические работы) носит хаотичный характер. Имеется подпись руководителя практики от предприятия и университета.</p>

Требования к подготовке и оформлению отчёта:

В отчете по производственной практике приводятся методика и результаты работы. Представленные материалы анализируются в тексте отчета. К отчету прилагаются данные результатов, фотодокументы.

Объем материала отчета по производственной практике определяется содержанием раздела, последовательность работ – использованной методикой. К особенностям оформления отчета по производственной практике является достаточно большой объем текстовой части, связанный с включением в отчет описаний методик проведения анализов и приведены справочные данные.

В конце опроса членами кафедры даются заключительные комментарии по качеству ответов обучающихся.

При защите отчета студент должен представить наличие следующих документов:

- титульный лист (приложение А)
- индивидуальное задание на учебную практику (приложение Б),
- дневник практики (приложение В),

- отчет по учебной практике, оформленный согласно требованиям выпускающей кафедры (приложение Г),
- отзыв руководителя практики от предприятия (приложение Д).

Министерство сельского хозяйства Российской Федерации
ФГБОУ ВО «Государственный аграрный университет Северного Зауралья»
Агротехнологический институт
Кафедра землеустройства и кадастров



УТВЕРЖДАЮ:
Рук. магистерской программы
_____ Е.П. Евтушкова
«__» _____ 20__ г.

**ОТЧЕТ ПО УЧЕБНОЙ ПРАКТИКЕ
(ТЕХНОЛОГИЧЕСКАЯ 1)**

направление подготовки 21.04.02 «Землеустройство и кадастры»

Магистерская программа Землепользование: организация, оценка и управление

Студент: _____
 Ф.И.О. _____
«__» _____ 20__ г.

Научный руководитель:

 Ф.И.О. _____
«__» _____ 20__ г.

Тюмень - 20__

Министерство сельского хозяйства
Федеральное государственное бюджетное образовательное учреждение
высшего образования
«Государственный аграрный университет Северного Зауралья»
Агротехнологический институт
Кафедра землеустройства и кадастров

Индивидуальное задание
на производственную (технологическую) практику

Студент:	
Группа:	
Сроки прохождения:	
Краткое содержание задания:	<i>Например: Познакомиться с технологическими процессами на предприятии.....</i>
Решаемые задачи:	1. 2. N
Критерий успешного прохождения практики:	положительный отзыв руководителя практики от предприятия ФИО
Форма отчётности:	отчёт по практике
Срок сдачи задания:	дата

График выполнения индивидуального задания

№ п/п	Краткое содержание	Срок выполнения	Отметка о выполнении

Научный руководитель _____
должность, степень, ФИО, подпись, дата

Задание принял к исполнению _____
ФИО студента, подпись, дата

Министерство сельского хозяйства
 Федеральное государственное бюджетное образовательное учреждение
 высшего образования
 «Государственный аграрный университет Северного Зауралья»
 Агротехнологический институт
 Кафедра землеустройства и кадастров

Дневник прохождения производственной (технологической) практики студента

№ п/п	Сроки, вид и содержание работы	Объем работы	Выводы

Руководитель практики от предприятия _____
 должность, ФИО, подпись, дата

МП

Министерство сельского хозяйства
Федеральное государственное бюджетное образовательное учреждение
высшего образования
«Государственный аграрный университет Северного Зауралья»
Агротехнологический институт
Кафедра землеустройства и кадастров

**Отчет о прохождении производственной (технологической) практики
в 20__-20__ учебном году**

Исполнитель: студ., группа

Научный руководитель: должность, степень, ФИО

Подпись научного руководителя:

Тюмень, 2022

Рекомендации:

1. Отчет о производственной практике должен иметь следующую структуру:

Титульный лист является первой страницей отчета о прохождении производственной (технологической) практики.

Основная часть должна содержать: задачи, стоящие перед магистрантом, последовательность прохождения производственной практики, характеристика подразделений организации, предоставившей базу практики; краткое описание выполненных работ и сроки их осуществления; описание проведенных научно-практических исследований, с указанием их направления, видов, методов и способов осуществления; характеристику результатов исследований, изложенную исходя из целесообразности в виде текста, таблиц, графиков, схем и др.; затруднения, которые встретились при прохождении производственной практики;

Заключение должно содержать: оценку полноты поставленных задач; оценку уровня проведенных научно-практических исследований; рекомендации по преодолению проблем, возникших в ходе прохождения практики и проведения научно-практических исследований; оценку возможности использования результатов научно-практических исследований в научно-исследовательской работе и выпускной квалификационной работе.

Список использованных источников.

Приложения к отчету могут содержать: образцы документов, которые студент в ходе практики самостоятельно составлял или в оформлении которых принимал участие, а также документы, в которых содержатся сведения о результатах работы обучающегося в период прохождения производственной практики (проструктурированные собранные материалы в форме НИР).

1. Объем отчета о прохождении производственной (технологической) практики составляет не менее 30 страниц машинописного текста.

2. Научный руководитель имеет право указать рекомендуемую оценку.

ОТЗЫВ

о прохождении производственной (технологической) практики
студента(-ки) _____

основной профессиональной образовательной программы
21.04.02 «Землепользование: организация, оценка и управление»
Агротехнологический институт

в период с _____ по _____ 202_ года.

(Текст отзыва):

ФИО руководителя практики от предприятия: _____

Должность, звание: _____

Рекомендации по составлению отзыва:

1. Текст отзыва составляется руководителем от предприятия в произвольной форме.
2. В отзыве следует отразить полноту и качество выполнения программы практики, отношение студента к выполнению заданий, полученных в период практики, проявленные студентом профессиональные компетенции и качества, высказать замечания с точки зрения списка и содержания поставленных задач в Задании на технологическую практику.
3. В конце отзыва руководитель практики рекомендует оценку студенту.

ИНДИВИДУАЛЬНЫЙ ПЛАН
научно-исследовательской работы студента (НИРС)

Содержание разделов НИРМ	Сроки выполнения
1. НИРС в 1 семестре	
1.1 Планирование научного исследования, выбор и обоснование темы исследования (выпускная квалификационная работа)	Дата: _____
1.2 Информационный поиск научной, учебной, специальной литературы по теме исследования	
1.3 Разработка:	
1.3.1 Индивидуального плана научно-исследовательской работы (НИР)	Дата: _____
1.3.2 Программы исследования (ключевые вопросы по теме выпускной квалификационной работы)	Дата: _____
1.3.3 Аналитического обзора литературы (дан анализ современного состояния изучаемого вопроса: теория, методика и практика и т.д.).	
1.3.4 Отчёта по НИР (за 1-ый семестр).	Дата: _____
2. НИРС во 2 семестре	
2.1 Разработка структуры выпускной квалификационной работы	Дата: _____
2.1.1 Формулировка актуальности, цели, задач и предмета исследования	
2.1.2 Выбор и обоснование объекта и научных методов исследования.	
2.1.3 Разработка содержательной части (сформулированы разделы, подразделы и т.д.)	
2.2 Выполнение работ по:	
2.2.1 Сбору, систематизации и обработке, полученной информации по теме исследования	
2.2.2 Анализ информации по теме исследования, оценка их достоверности и достаточности.	
2.2.2 Апробации (подготовке научной статьи к изданию, публичному выступлению на конференции)	
2.2.3 Участие в научной конференции и др.	
2.3 Разработка документов: отчёта по НИР (за 2-ой семестр).	Дата: _____
3. НИРС в 3-ем семестре	
3.1 Разработка первого (теоретического) раздела выпускной квалификационной работы	Дата: _____
3.2 Разработка аналитической части исследования.	Дата: _____
3.3 Выполнение работ по апробации:	
3.3.1 Подготовка научной статьи к изданию.	
3.3.2 Публичное выступление на конференции.	
3.4 Разработка документов: отчёта по НИР (за 3-ой семестр).	Дата: _____
4 НИРС в 4-ом семестре	
4.1 Разработка третьего раздела выпускной квалификационной работы	
4.2 Выполнение работ по апробации:	
4.2.1 Подготовка научной статьи к изданию.	
4.2.2 Публичное выступление на заседании круглого стола «Научно-исследовательская работа в ФГБОУ ВО ГАУ Северного Зауралья в области землеустройства и кадастра: результаты и перспективы».	
4.3 Разработка документов:	

ОТЧЕТ
о научно-исследовательской работе
(по итогам первого семестра)

Студент _____
Ф.И.О.

ФГБОУ ВО ГАУ Северного Зауралья, группа _____

Направление подготовки _____

Научный руководитель _____

(Ф.И.О., научная степень, звание)

Содержательная часть отчета*: (образец):

Научно-исследовательская работа осуществлялась в соответствии с учебным планом, рабочей программой по научно-исследовательской работе и на основании разработанного и согласованного с научным руководителем плана прохождения данного вида работ. Отчёт по научно-исследовательской работе составляется и утверждается научным руководителем по итогам каждого семестра подготовки и в целом.

За первый семестр выполнено:

1. Планирование научного исследования:

1.1 *Сформулирована и обоснована тема выпускной квалификационной работы.*

1.2 *Изучена научная, учебная, специальная литература и нормативно-законодательные акты по теме исследования и др.*

2. Составлены следующие документы:

2.1 *Индивидуальный план научно-исследовательской работы (НИР).*

2.2 *Программа исследования (ключевые вопросы по теме выпускной квалификационной работы).*

2.3 *Аналитический обзор литературы (дан анализ современного состояния изучаемого вопроса: теория, методика и практика и т.д.).*

2.4 *Отчёт по НИР.*

3. Выполнены следующие виды работ - *информационный поиск научной, учебной, специальной литературы по теме исследования.*

В результате НИР приобретены:

- *знания, например, знание основ выбора и обоснования темы исследования, планирования научно-исследовательской работы и др.;*

- *умения, например, умение анализировать современное состояние изучаемого вопроса: теорию, методика и практику, осуществлять подборку и анализ литературных источников и нормативно-законодательных актов; планировать НИР и др.;*

- *навыки, например, навыки разработки индивидуального плана по НИР, программы исследования, работы с информационными ресурсами по теме исследования и др.*

Студент _____ / _____ /
Ф.И.О. (подпись)

« ____ » _____ 20 ____ г.

Научный руководитель _____ / _____ /
Ф.И.О. (подпись)

« ____ » _____ 20 ____ г.

«УТВЕРЖДАЮ»:

Зав. кафедрой

_____ / _____ /
(подпись) Ф.И.О.

« ____ » _____ 20 ____ г.

*заполняется студентом самостоятельно, индивидуально, в зависимости от конкретного содержания практики.

ОТЧЕТ
о научно-исследовательской работе
(по итогам второго семестра)

Студент _____
Ф.И.О.

ФГБОУ ВО ГАУ Северного Зауралья, группа _____

Направление подготовки _____

Научный руководитель _____

(Ф.И.О., научная степень, звание)

Содержательная часть отчета*: (образец):

Научно-исследовательская работа осуществлялась в соответствии с учебным планом, рабочей программой по научно-исследовательской работе и на основании разработанного и согласованного с научным руководителем плана прохождения данного вида работ. Отчёт по научно-исследовательской работе составляется и утверждается научным руководителем по итогам каждого семестра подготовки и в целом.

За **второй семестр** разработаны:

1. Структура выпускной квалификационной работы.

1.1 *Сформулированы актуальность, цель, задачи, предмет исследования.*

1.2 *Выбраны и обоснованы объект и научные методы исследования.*

1.3 *Содержательная часть (сформулированы разделы, подразделы и т.д.).*

2. Составлены следующие документы:

2.1 *Индивидуальный план научно-исследовательской работы (НИР)*

2.2 *Отчёт по НИР.*

3. Выполнены следующие виды работ:

3.1 *Сбор, систематизация и обработка, полученной информации по теме исследования.*

3.2 *Анализ информации по теме исследования, оценка их достоверности и достаточности.*

3.2 *Апробация: подготовка научной статьи к изданию, публичное выступление на конференции*

3.3 *Участие в научной конференции и др.*

В результате НИР приобретены:

- *знания* методологии научных исследований, основных особенностей научного метода познания;

- *умения* находить способы, *приёмы* решения поставленных в исследовании задач;

- *навыки* владения технологиями сбора, систематизации и обработки информации.

Студент _____ / _____ /
Ф.И.О. (подпись)

« ____ » _____ 20__ г.

Научный руководитель _____ / _____ /
Ф.И.О. (подпись)

« ____ » _____ 20__ г.

«УТВЕРЖДАЮ»:

Зав. кафедрой

(подпись) / _____ /
Ф.И.О.

« ____ » _____ 20__ г.

*заполняется студентом самостоятельно, индивидуально, в зависимости от конкретного содержания практики.

ОТЧЕТ
о научно-исследовательской работе
(по итогам третьего семестра)

Студент _____
Ф.И.О.

ФГБОУ ВО ГАУ Северного Зауралья, группа _____

Направление подготовки _____

Научный руководитель _____

(Ф.И.О., научная степень, звание)

Содержательная часть отчета*: (образец):

Научно-исследовательская работа осуществлялась в соответствии с учебным планом, рабочей программой по научно-исследовательской работе и на основании разработанного и согласованного с научным руководителем плана прохождения данного вида работ. Отчёт по научно-исследовательской работе составляется и утверждается научным руководителем по итогам каждого семестра подготовки и в целом.

За **третий семестр** разработаны:

1. Первый (теоретический) раздел магистерской диссертации:

1.1 *Анализ актуальности темы исследования и основные положения исследования.*

1.2 *Обоснование выбора принятых методик по проведению исследования.*

2. Аналитическая часть исследования:

2.1 *Обоснованы методики и методы оценки (анализа) исследуемого объекта (явления, процесса), предложены собственные или совершенствованные существующие подходы, способы, приёмы, а также технологии.*

2.2 *Анализ (оценка) исследуемого объекта (процесса, явления).*

3. Составлены (разработаны) следующие документы:

3.1 *Индивидуальный план научно-исследовательской работы (НИР).*

3.2 *Первый раздел магистерской диссертации.*

3.3 *Отчёт по НИР и др.*

4. Выполнена апробация результатов исследования:

4.1 *Подготовлена научная статья к изданию.*

4.2 *Принято участие в научной конференции) и др.*

В результате НИР приобретены:

- знания

- умения

- навыки

Студент _____ / _____ /
Ф.И.О. (подпись)

« ____ » _____ 20 ____ г.

Научный руководитель _____ / _____ /
Ф.И.О. (подпись)

« ____ » _____ 20 ____ г.

«УТВЕРЖДАЮ»:

Зав. кафедрой

_____ / _____ /
(подпись) Ф.И.О.

« ____ » _____ 20 ____ г.

*заполняется студентом самостоятельно, индивидуально, в зависимости от конкретного содержания практики.

ОТЧЕТ
о научно-исследовательской работе
(по итогам четвертого семестра)

Студент _____

Ф.И.О.

ФГБОУ ВО ГАУ Северного Зауралья, группа _____

Направление

подготовки _____

Научный руководитель _____

(Ф.И.О., научная степень, звание)

Содержательная часть отчета*: (образец):

Научно-исследовательская работа осуществлялась в соответствии с учебным планом, рабочей программой по научно-исследовательской работе и на основании разработанного и согласованного с научным руководителем плана прохождения данного вида работ. Отчёт по научно-исследовательской работе составляется и утверждается научным руководителем по итогам каждого семестра подготовки и в целом.

За **восьмой семестр** разработаны:

1. Третий раздел выпускной квалификационной работы:

1.1. *Предложения и апробация собственных или совершенствованных методик.*

1.2. *Обоснование принятых решений, проектных разработок.*

2. Составлены следующие документы:

2.1 *Индивидуальный план научно-исследовательской работы (НИР).*

2.2 *Отчёт по НИР* и др.

3. Выполнена апробация результатов исследования:

3.1 *Подготовлена научная статья к изданию.*

3.2 *Подготовлено публичное выступление на заседании круглого стола «Научно-исследовательская работа в ФГБОУ ВО ГАУ Северного Зауралья в области землеустройства и кадастра: результаты и перспективы».*

В результате НИР приобретены (например):

- *знания* методики землеустроительного проектирования;

- *умения* использовать современные программные и технические средства информационных технологий для решения задач землеустройства и кадастров;

- *навыки* владения методикой разработки схем и проектов использования и охраны земельных ресурсов, схем (проектов) землеустройства и других проектных и прогнозных материалов.

Студент _____ / _____ /

Ф.И.О.

(подпись)

« ____ » _____ 20 ____ г.

Научный руководитель _____ / _____ /

Ф.И.О.

(подпись)

« ____ » _____ 20 ____ г.

«Утверждаю»:

Зав. кафедрой

_____ / _____ /

(подпись)

Ф.И.О.

« ____ » _____ 20 ____ г.

*заполняется студентом самостоятельно, индивидуально, в зависимости от конкретного содержания практики.

